

看見 金門

戰地風情之旅

創刊號 · 第壹期

本期要點

特色美食

您知道什麼是「炒蛋香、炒蛋狗」嗎？
您知道蚵仔不是只有做成麵線嗎？
別急別急！翻開本書讓我們告訴你

史料摘析

想增廣見聞？想當人見人愛金門通？
了解當地文化特色先從史料著手！

行程規劃

豐富資訊、交通、地圖一應俱全
出遊不再霧煞煞！！

封面故事

金門鎮總兵署

夜晚的總兵署
幽靜宜人……大紅燈籠高高掛
曾被多次使用的辦公建築
如今成為金門在地的觀光遊憩之地
讓我們一起探索它的故事

看見金門

 **KINMEN** 



封面故事

金門鎮總兵署

🏠 本書封面

📖 目次

總兵署前身為明萬曆年間文官許獬的溫書地。清康熙年間總兵陳龍認為金城人口眾多，且鑑於明末的戰亂故將此地置為總兵署。今總兵署保留大堂、內署明間、內房明間等，重現總兵署大廳的規制，另外在後堂更以蠟像以及感應解說的方式重現當年總兵住在衙署中的生活模式。



看見金門

戰地風情之旅

創刊號 · 第壹期

編撰

學習小組 **Studying Group**



邱胤翔 Chiou Yin-Shiang

- ◆ 現就讀淡江大學歷史學系
- ◆ 現任淡江大學歷史學系 4 A 班代



高佳宏 Kao Chia-Hung

- ◆ 現就讀淡江大學歷史學系
- ◆ 現任北區四校史學發表會總召



陳昱豪 Chen Yu-Hao

- ◆ 現就讀淡江大學歷史學系
- ◆ 現任淡江大學歷史學系 4 A 副班代



黃永鏗 Wong Win-Hang

- ◆ 現就讀淡江大學歷史學系

責任編輯

何昱奇 He Yu-Chi

- ◆ 現就讀淡江大學歷史學系
- ◆ 北區四校史學發表會稿件編輯

設計

文字內容：邱胤翔、高佳宏、黃永鏗

相 片：邱胤翔 提供、網路相片（來源註記於下）

美術編輯：陳昱豪

封面設計：陳昱豪

本書排版：陳昱豪

地 圖：黃永鏗 繪製

出版

書 名：看見金門——戰地風情之旅

內容類型：史學應用／旅遊

出 版 人：學習小組—邱胤翔等

出版日期：2019 年 5 月 1 日

幕後協助

林廷濤 Lin Ting-Hao

- ◆ 現就讀淡江大學歷史學系

致謝

感謝學習小組的努力貢獻、廷濤的幕後協助，以及淡江大學張志強老師。更感謝審查老師之意見，讓我們能學以致用。最後再次言謝對本書有共謝的任何朋友

🏠 本書封面

📖 目次

Content 目次・章節

1

封面故事

3

本書序

5

史料摘析


11



莒光樓	邱良功母節孝坊	延平郡王祠
模範街	邱良功古厝	翟山坑道
浯江書院	金門鎮總兵署	建功嶼

第一篇
金城

25



邱良公墓園	太武山	特約茶室
柳營步兵軍事體驗園區		八二三戰史館

第二篇
金湖

35



馬山觀測所	山后民俗文化村
-------	---------

第三篇
金沙

43



古寧頭戰史館	北山古洋樓
中山紀念林	播音牆

第四篇
金寧

53



八達樓子	九宮碼頭
湖井頭戰史館	將軍堡 國姓井

第五篇
烈嶼

63



附篇一	附篇二
附篇三	附篇四

第六篇
附篇

83



第七篇
總結

🏠 本書封面

📖 目次



本書序



金門為一座古色古香的島嶼，至今仍保留許多閩式建築、洋樓、碉堡、防空洞等，追溯金門的起源，自晉代即有文獻記載。當時金門屬於福建泉州府同安縣，而這座島嶼都市化成分較少，處處可見歷史風情，而被保留的建築——上至唐代的牧馬侯祠下至國共抗戰時的戰地防務遺址，是值得我們品味的歷史風情。

除了中國特色的閩式建築外，金門也被稱為「僑鄉」。在國共抗戰前（1920~1930年代），金門的「落番」下東南亞經商，致富之後也常常返鄉回饋鄉民，並且建築洋樓，於是我們可以在金門看見中西合璧的南洋風格建築，當時的飲食、習慣、文化也受到南洋文化的洗禮。隨即接踵而來的是二戰之後國共抗戰的開始，這也使金門從僑鄉的定位轉移成國共抗戰的最前線，這時國軍在金門設立了許多碉堡、防空洞並且與侵犯的共軍浴血奮戰，隨著戰爭的結束，這些充滿戰地特色的遺址又扮演什麼樣的角色？

在時代的洪流中，古蹟保存是十分重要的議題，若不有效的規劃及整建，就會面臨被遺忘的命運。很幸運地，金門儘管地小，但是卻保存了大時間範圍的古蹟，感謝先賢的貢獻及努力。

我們咸認為金門有著不同的意義與地位，我們的目標是將金門在地的文化與古蹟以輕鬆、淺顯的方式呈現給世人，並藉此鼓勵讀者朋友能夠自己試著規畫不一樣的金門離島之旅。這樣的理念與想法正是我們要傳達的。

史料摘析



提到金門大家會聯想到什麼？對於金門古寧頭戰役、八二三戰役、大二膽島戰役的事蹟時有所聞，然而在民國38年之前的金門是以哪種型態出現在歷史之中呢？在遊歷金門前除了認識金門的戰地風情之外，對於金門閩式建築、南洋式風格的建築等等不感到好奇嗎？金門在民國以前一直屬於福建省泉州府的轄區，直到了國府軍隊撤臺後才重新有了新的定位。

晉代的金門

《金門志》：

「金門，澗外山也。晉時避難者入焉，仿佛武陵桃源境界。唐置牧馬場始闢榛蕪為樂土；斯陳侯之遺烈矣。代經幾易，沿革相尋，山川風景亦因時變態。國家清晏日久，井里市廛生聚蕃息，已崑然作滄溟保障、海上奇觀。是又當於小中見大而已。為分域略。」

「金門，舊名浯洲，又名仙洲；明初，改今名。晉，中原多故，難民逃居者六姓。」

金門位於閩南九龍江口的外島，由於地理位置的關係，每逢中原動亂時總有不少中原人士遷往金門，首先從金門志中可以看到，金門自晉代時因為中原發生了五胡亂華，故有了第一次廣泛移民的記載，避亂者有所謂的六姓，陳、吳、蔡、李、顏在金門生活定居。

唐代的金門

《金門志》：

「唐為萬安牧馬監地；德宗貞元十九年閩觀察使柳冕奏置。從牧馬監陳淵來者十二姓。」

唐代泉州設立了五個牧馬監，其一牧馬監就位在金門，這是中國在金門設立行政機構之始。

五代的金門

《金門志》：

「王審知在閩編泉屬邑，凡山川海島不科徵稅。」

在唐末的動亂中，王審知被後梁太祖封為閩王，在其管轄範圍內實施輕徭薄賦免科稅，且奏立浯州鹽場。

宋代的金門

《金門志》：

「宋太平興國三年，島居者始輸納戶鈔。熙豐間，始立都圖。都有四，其統圖九，為翔風裏，並統於綏德鄉。嘉定十年，真德秀知泉州府，巡海濱、屯要害，嘗經略料羅戰船。咸淳間，複稅弓丈量田畝，給養馬。」

宋代時來金門拓墾者漸眾並且納入了帝國體制之下，屬於翔鳳里歸於同安縣綏德鄉，立都圖（共有九圖）、納戶鈔，南宋時真德秀曾兩度知泉州府，認為列嶼為南洋海道往來中國的要道便在料羅灣、列嶼，並在此招番泊加強海上防務，並在宋寧宗嘉定十一年以及宋理宗紹定五年在料羅灣、金廈海灣緝捕海盜，至此時料羅灣、列嶼才出現在文獻記載中。

元代的金門

《金門志》：

「元始建場征鹽。至正六年，置管勾司。至大二年，改為司令司。」

元代時開始設立福建轉運鹽使司，將鹽場納入政府的課稅範圍內。

明代的金門

《金門志》：

「洪武元年，改為踏石司，旋改為鹽課司。二十年，置金門守御千戶所及峰上、官澳、田浦、陳坑四巡檢司。」

明朝時朱元璋採劉基的建議仿唐府兵制建立衛所，當時海上治安不靖，開始注重海上防倭系統的建立，築有衛城、守御千戶所、烽台、巡檢司，金門千戶所城以及五個巡檢司都是在此時完成的，共計五衛十二所，金城建城為軍事性的考量，城外為了供應城內駐軍糧食及過往的商人糧草在城外也形成了市集，也就是現在的明遺老街。

而「金門」一詞的出現，乃金門守衛了福建的海口，故取名為「固若金湯、雄鎮海門」。

明朝末年鄭芝龍接受明朝的招撫後，曾與海盜劉香、荷軍在料羅灣爆發明荷海戰，鄭芝龍降清後，鄭成功曾率兵在列嶼的吳山大會文武群臣並且將列嶼作為反清復明的基地之一，在中國的據點失去後，鄭成功以金門為據點訓練水軍並且以此為據點之一，出兵攻打當時荷蘭佔領的台灣。

清代的金門

清代初期的金門，文獻中仍記載「沿海要區、戶以漁鹽為業、帆檣出沒，透漏營私，蓋百弊叢生矣！」但到了平臺之後金門的位置由國際航線的港口變為國內航線的港口，由於廈門近大陸腹地且港灣優越，鴉片戰爭後廈門成為出口對外的第一大港時下有「番舶商艘競趨廈門，俗有船到金門停不住之語。」到了清朝後期金門耕地漸漸不足，不少人前往南洋經商，並且在功成名就後返回鄉里造福鄉民。

金門共有三次大規模的出洋，一為同治年間（1860）金門作物歉收且土地漸漸不夠且災害頻仍紛紛出洋謀生，二為民國五年到十七年南洋治安良好商業發達吸引不少華人來此地經商，第三次為日本侵華期間（1937~1945）歸來金門的僑民又返回僑居地。

日本佔領下的金門

七七事變的三個月後金門淪陷，島人大多一為走日本，二為赴南洋，三為赴內地，從事抗日活動者以游擊的方式來阻擊日軍，而日本在金門成立治安維持會，於民國二十八年被併入廈門特別市統治，並且在金門設立行政公署、派警察維持治安，成立股份有限公司、製鹽、交通、金融等，並且徵派金門島民「牽騾馬」運送輜重，日本共佔領金門八年的時間，直到二戰結束。

日本統治期間強迫本島民眾獻鐵，並且徵朝壯丁種植甘薯以解決飢荒，除此之外日軍通令鄉村開闢輕便車路，挖掘古崗到料羅村的海線壕溝二道，拆除民房以供應防禦設施的材料，民國33年開闢安岐飛機場，強迫民工每日三千民，但也導致耕地被摧毀許多。

外人記載的金門

1550~1588年葡萄牙經常在廈門灣的各個海島進行貿易、過冬，並且已列嶼作為貨物的裝載地，西人著錄的海圖和旅行指南載有金門料羅灣並且當作是天候不好的船舶停靠地。

1575年西班牙修士與西班牙使團由菲律賓出發來到福建時曾在料羅看見媽祖以及千里眼、順風耳。

金門人蔡獻臣曰：「天啟二年，紅毛夷城澎湖，出沒浯嶼、東椗諸地，海濱戒嚴。三年，紅毛夷登料羅，浯銅把總出汛應戰，死焉」十七世紀時荷蘭人已經在地圖記載金門島嶼，並將料羅灣稱為伊拉斯莫斯灣。

至於其他相關文獻中，《順風相送》、《指南正法》中有記載金門的航路，並且窺知金門在海上的位置。刊行於嘉靖 41 年的《籌海圖編》以及明隆慶六年的《鄭開陽雜著》以及茅元儀於萬曆 47 年的《武備誌》均呈現了金門島嶼的風貌。

以上資料提供給各位讀者參考，金門是一個具有歷史意義的島嶼，希望讀者除了觀光之餘亦能瞭解金門的歷史與史料。

第一篇 金城

金城為現今金門縣縣治的所在地，也是金門的都會區。經過歷代政權的經營，鎮總兵署、浯江書院的等社經機構的設立，成為金門蓬勃發展的區域。此地人口眾多，為金門的中心地帶。







■ 金城鎮景點位置示意圖



【開放時間】
星期一～星期日
08：00－22：00

【地址】
金門縣金城鎮
賢城路 1 號



莒光樓

📖 本書封面

📖 目次

➤ 本篇扉頁

在民國 42 年竣工於金城鎮，為國共抗戰時期胡璉將軍所建，其特色仿南京《首都計畫》城牆角樓的形式所建，象徵著金門的大門，同時也紀念古寧頭大戰國軍弟兄的英勇作戰，莒光樓的題字者為賴生明，共軍突襲大二膽島時擔任傳令兵，由於當時南山、北山的交通受共軍阻斷，長官派其趁著夜色前往北山傳令，最後賴生明於負傷的情況下仍不負使命抵達目的北山，而使得國軍殲滅前來偷襲的共軍。

莒光樓有一湖畔名為莒光湖，隔著道路與海相通，每當夕陽西下時便美不勝收，除此之外，還有金門天后宮到海產試驗所，當過年時會舉辦園遊會以及水產試驗所的體驗活動，使得周邊在過年時適宜走春。



邱良功母節孝坊

📖 本書封面

📖 目次

➤ 本篇扉頁

金門縣志記載：「節孝坊：在後浦東門，嘉慶間，為贈提督邱志仁妻許氏立。現列國家一級古蹟。」

金城鎮東門菜市場的入口處有一個牌坊，它是表揚清代水師提督邱良功之母所立，其守節二十八年，含辛茹苦將兒子養大成人，其子就是清嘉慶年間的浙江水師提督邱良功，嘉慶十七年時因為其屢建奇功而告贈其母為一品夫人，欽准立牌坊，而其牌坊表揚且流傳了邱母守節的事蹟。

牌坊座落於金門的東門市場，每到早晨有熱鬧的叫賣、充滿人情味的問候以及熱騰騰的美食，如廣東粥、蚵嗲、燒餅、油條、蚵仔麵線等等，店鋪中從南北貨到海鮮、蔬菜，以及金門在地的一條根等等應有盡有。



【地址】

金門縣金城鎮
東門里莒光路



【地址】
金門縣金城鎮
夏墅西北方



延平郡王祠

📖 本書封面

📖 目次

➤ 本篇扉頁

民國 56 年時任國防部長蔣經國認為郡王既倡議金門怎能無崇祠，便倡議興建。58 年建成，祠堂位於夏墅村後高崗，為鄭成功當年閱海上觀兵處，鄭成功於明末時曾停留金門、廈門以俟反攻，祠堂前牌坊上刻有「忠肝義膽」為李石曾所題字，祠堂廣場有浩然、正氣亭以供人乘涼休憩，在祠堂內有許多浮雕為描述鄭成功的故事有其含淚勸諫其父、到文廟焚儒巾、驅逐荷蘭人等。

在金門縣志中提及了兩首吟詠詩是關於延平郡王祠，有范叔寒的《金門二十四景詩》以及曹之冠《金門勝景題詠》，其中充滿了浩然劍氣之感，詠唱著鄭成功反清復明光復神州的情懷。

【地址】
金門縣金城鎮
模範街



模範街

[合 本書封面](#)

[書 目次](#)

[➤ 本篇扉頁](#)

其前身為鄭成功在後浦練兵的校場舊址。民國十三金門縣商會會長傅錫琪（前清秀才，一生致力地方建設）及鄉紳翁同文所建，打算以此為模範，模範街風格融合南洋、日本、閩南風格，為一條丁字型的街道，分為橫街與直街，房屋的建築風格一樓為南洋式紅磚房洋樓、二樓為閩南式建築。

金門也是著名的僑鄉，在清代時中國沿海發生飢荒，不少沿海居民移民到東南亞經商生意成功後便歸附鄉里造屋或以其財力造福鄉里，金門常見許多南洋風格的建築，且其特點是融合了閩南式建築成為金門的在地特色。

而現今模範街中除了擁有特色建築之外，許多店家商鋪進駐，除了伴手禮之外也有不少餐廳、甜點、飲品等。



邱良功古厝

🏠 本書封面

📖 目次

➤ 本篇扉頁

古厝位於金城鎮民房之中，曾為清代浙江水師提督邱良功的故宅。清朝時在其擊破海道建功後奉旨建宅，為一落四櫺頭的宅第。

在整修前（民 93 年）的左大厝由於火災而廢墟，而右大厝年久失修，僅中間大厝仍有邱家後人居住。該宅第於民國 103 年整修竣工，目前宅內存有一塊聖旨、古井、兩張清代的瓷椅、神桌、銅板、蒸籠等清代留下來的品項，左櫺頭內有一防空洞為國共抗戰期間所建。

邱良功出生於乾隆 34 年，自幼失父與其兄一起被母親撫養長大，成人後投入軍旅從被提拔補為外委後至水師提督，其中最著名的是於嘉慶 14 年擊破海道蔡牽而受到皇帝的褒獎，最終襲封三等男爵任浙江水師提督，後於嘉慶 22 年病逝。



【開放時間】

星期一～星期日
09：00－17：00

【地址】

金門縣金城鎮
浯江街 27 號



翟山坑道

🏠 本書封面

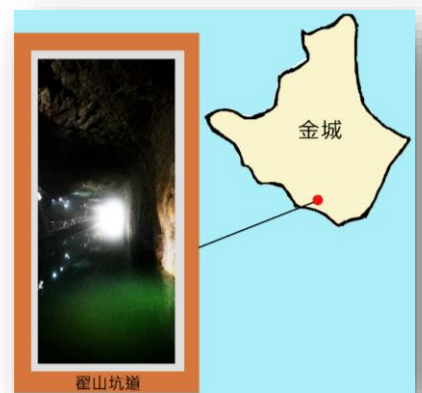
📖 目次

➤ 本篇扉頁

民國 55 年建成，為大金門最具代表性的坑道，被譽為「地下金門」，位於金城鎮古崗湖東南方的翟山腹，起初為了因應戰爭需要所建，其特色為一 A 字型的戰備水道以及花崗岩岩壁、以及深不見底的碧綠海水，翟山坑道與海相通，補給運輸船利用潮差的方式進出坑道內的停靠碼頭，在運輸上提供了便利性以及隱蔽性。

如今隨著兩岸關係的發展該坑道的戰備性的功用降低，於民國 87 年對外開放後開啟了另一個身分，從戰略性質轉變為觀光性質，例如舉辦音樂會、陳列登陸小艇與防空武器等等，兼具教育性質。

另外在春季期間的早晨進入翟山坑道可以藉由水氣以及早晨的溫度變化欣賞到霧景。



【開放時間】

星期一～星期日

08：30－17：00

【地址】

金門縣金城鎮

90 號



浯江書院

🏠 本書封面

📖 目次

➤ 本篇扉頁

浯江書院位於金城鎮，為國定二級古蹟，為感念朱熹建朱子祠，在金門共有燕南、浯江、金山、浯洲四間書院，南宋時文風鼎盛，朱熹任同安主簿時曾兩度到訪金門，於燕南書院講課，而使金門文風更盛，故於乾隆 45 年設立浯江書院時於後院築朱子祠以感念朱熹的貢獻。

今日的朱子祠大堂擺設大張課桌椅以仿當年朱子講課的情景，大堂中設有歷年來金門學子的名人榜，升學至博士以及出國遊學者姓名都會被記錄在榜上，以仿當年科考上榜的學子，另外亦有提供讀物供參觀者閱覽，書院內的空地處每年燈會時亦有不少作品會於此地展出。



【開放時間】
星期一～星期日
09：30－21：00

【地址】
金門縣金城鎮
珠浦北路 36 號



🏠 本書封面

📖 目次

➤ 本篇扉頁

金門鎮總兵署




【開放時間】
星期一～星期日
09：00－22：00

【地址】
金門縣金城鎮
浯江街 53 號

總兵署前身為明萬曆年間文官許獬的溫書地。清康熙年間總兵陳龍認為金城人口眾多，且鑑於明末的戰亂故將此地置為總兵署。民國後金門縣政府、行政公署、金防部、福建省警察廳都曾在此地辦公，直到民國 84 年才遷出，隨後總兵署於 101 年整修完畢以供遊客參觀。

今總兵署保留大堂、內署明間、內房明間等，重現總兵署大廳的規制，此外各個廂房有展示清代時其武舉的武器、裝備外也有介紹八旗、綠營等制度，另外在後堂更以蠟像以及感應解說的方式重現當年總兵住在衙署中的生活模式，地道方面也以蠟像仿照當年觀犯人的情景，並且陳列刑具以及法律判決書以供人觀覽。



建功嶼

🏠 本書封面

📖 目次

➤ 本篇扉頁

建功嶼在明末清初時為關麻瘋病人之處，被稱為「麻瘋島」。但在民國 38 年，國軍在此設立軍事設施以及據點（W038 據點），使其成為海島型堡，配合建功嶼的特色，當其漲潮時前往島嶼的道路便會被淹沒，而退潮時可通行猶如摩西分紅海般。

如今建功嶼成為兼具生態、歷史、教育的景點。在生態部分漲潮、退潮間，潮間帶的生物成了此地最大的特色，而建功嶼路途上的銅像、石板道上有許多石蚵的貝殼以及生態遺跡，在退潮期間可以看到通往建功嶼的道路上有魚、蝦、貝類、鬻等海洋生態的生物。建功嶼在每個不同功能性的身分轉變都具有不同的意義。



【地址】
金門縣金城鎮
建功嶼

蚵嗲



金城的東門市場早上總是熱鬧十分，到了下午人潮依然不減，這到底是為甚麼呢？原來如此龐大的人潮是被蚵嗲吸引過來的，金門擁有豐富的海產資源，從事養蚵產業的蚵農在海邊架設養蚵的石柱，利用漲潮退潮之際來採收石蚵，金門蚵飲食的特色可以看見不論是蚵仔麵線或是蚵嗲都可以吃到滿滿的鮮蚵，市場的午後充斥街上的人們大排長龍，就是為了嘗一口美味的蚵嗲。

蚵仔麵線



金門的蚵仔麵線也十分的有特色，天氣晴朗的日子可以看見不少家戶在路上曬麵線、風乾麵線，而金門麵線與台灣麵線的差別在於金門的麵線口味偏淡，而且嘗起來較有彈性，另外金門的蚵仔麵線是白麵線而不是紅麵線。

金門廣東粥



金門廣東粥最大的特色為將米細火慢燉成湯，所以在金門的廣東粥內可以喝到濃郁的湯頭卻見不到米飯，粥的配料十分豐富，有豬肝、肉丸、蝦仁、肉片、魚片、蛋花等，配上剛炸好的油條也十分的速配呢，若是在冬天來金門遊玩，冷冷地早晨配上暖暖的廣東粥真的是絕配。

行程 Traveled Schedule

◆ 半日行程方案

模範街



邱良功母節孝坊



鎮總兵署




邱良功古厝



浯江書院



莒光樓




◆ 全日行程方案

模範街
邱良功母節孝坊
鎮總兵署
邱良功古厝
浯江書院
莒光樓

延平郡王祠



翟山坑道



建功嶼





第二篇 金湖

金湖位於太武山南麓，東起復國墩，西至雙乳山，南臨料羅灣，北至太武山。除了太武山外較少有丘陵。鄰近金沙鎮、金寧鄉，鎮內有金門機場、太武山、八二三戰史館等設施。



柳營步兵軍事體驗園區



邱良功墓園



特約茶室



太武山景區



俞大維先生紀念館



八二三戰史館



■ 金湖鎮景點位置示意圖



邱良功墓園

📖 本書封面

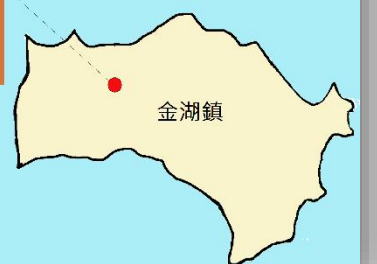
📖 目次

➤ 本篇扉頁

該墓為縣定古蹟，於嘉慶 24 年開始動工，其特色為坐北朝南，墓園中有石翁仲以及石羊、石馬、石虎等像，以及嘉慶皇帝所賜的神道碑嶼聖旨碑，坊前各有一石碑亭。



邱良功墓園



【地址】

金門縣金湖鎮
太武山小徑村



太武山

🏠 本書封面

📖 目次

➤ 本篇扉頁

太武山為金門第一高峰，在山腳下的入口可以看見紀念先賢抗戰烈士的忠烈祠以及公墓，令人肅然起敬，當走到登山口時可以看見一牌仿上寫著玉章路，其命名由來為紀念國共抗戰末期在金門掘坑道、築工事、開闢太武山登山公路的劉玉章將軍，延著山路到半山腰時可以登上一處平台，平台上在能見度允許下可眺望一望無際的高粱田以及海岸線，平台上有一處名為鄭成功觀兵奕棋處，仍保留著下棋的石桌，在接近終點（海印寺時）可以看見毋忘在莒碑，勉勵軍心的碑文如今成了金門的地標，到了山頂的海印寺，有金門第一名剎之稱，共八百餘年的歷史。



【開放時間】
星期一～星期日
05：00－18：00

【地址】
金門縣金湖鎮
太武山風景區



特約茶室

🏠 本書封面

📖 目次

➤ 本篇扉頁

又稱為軍中樂園、八三么，為政府以半公契約方式成立的妓院，在金門最多曾多達七處，其盛行期間大約為民國 39 年到民國 79 年，直到李登輝當選總統後於民國 81 年宣布全面廢除而逐漸走入歷史的潮流中。

特約茶室展示館位於金湖的小徑村，今改為展區，其內部個廂房仍保留當年的擺設並且加上介紹，讓前來參觀的人們認識現在我們所認知的嫖妓活動在當年的軍中發展，而此類的議題屬於較敏感議題，而歷史是為了呈現給後人認識且省思的，難以三言兩語評斷其存在。



【開放時間】

星期一～星期日
08:30-17:00

【地址】

金門縣金湖鎮
瓊林小徑 126 號



柳營步兵 軍事體驗園區

🏠 本書封面

📖 目次

➤ 本篇扉頁

柳營步兵軍事體驗園區的前身為尚義工兵營，曾為共產黨與國府內戰時第一線的軍事壁壘，隨著戰爭結束後的軍隊於民國 92 年撤出。今日轉變成文化體驗區，以陸軍訓練為主題，並設置許多體驗區的活動，讓前來遊客參與營區軍事體驗，如攀爬設施、飛鏢館、五七艦炮、槍戰體驗區等。



柳營步兵軍事體驗區



【開放時間】

星期一～星期日

09：00－12：00

13：30－16：30

【地址】

金門縣金湖鎮

尚義村 198 號



八二三戰史館

🏠 本書封面

📖 目次

➤ 本篇扉頁

八二三戰史館外部最大的特色為館外放置了加農砲、登陸運兵車以及 M24 輕型戰車，而內部展場以八二三炮戰為主題深入介紹。

最令遊客印象深刻的是那道刻著 587 位殉職官兵名字的牆，不禁令遊客們肅然起敬，當年若非這些英雄的壯烈守護，則不會有今日的金門。其餘展場區的介紹有針對砲戰時的傷兵救治、戰略佈署、參與將領等。



【開放時間】

星期一～星期日

08：30－17：00

【地址】

金門縣金湖鎮
安民村 1-10 號

美食 *Delicious Food*



樹林中這間小吃的菜單所賣的除了炒泡麵外，「蛋香」、「蛋狗」不知道是葫蘆裡賣什麼藥？位於金湖小徑村邱良功墓園旁的這間民間小吃店屹立不搖，由於位置不明顯，故鮮少人知道。我們一起來了解吧！

蛋香、蛋狗



蛋香的作法將蔥油餅油炸過後加上甜辣醬包香腸，吃起來外酥內軟而且價格十分平易近人，蛋狗則是是蔥抓餅包熱狗。名稱雖古靈精怪不過足見老闆的創意與童心。

炒泡麵



金門風格的炒泡麵中則是將泡麵加入貢丸、花枝丸、魚板、高麗菜、紅蘿蔔的方式下鍋炒。

雜七雜八



雜七雜八很難顧名思義去理解是什麼樣小吃。真相大白，即是一個大混合食物的概念，是將熱狗、甜不辣、米血糕油炸過後的一種點心，品項之多故稱為雜七雜八。

行程 Traveled Schedule

◆ 半日行程方案

金門森林遊樂區



<https://kinmen.travel/zh-tw/travel/attraction/420>

八二三戰史館



太湖



<https://kinmen.travel/zh-tw/travel/attraction/507>

柳營步兵軍事
體驗園區



◆ 全日行程方案

金門森林遊樂區
八二三戰史館
柳營步兵軍事
體驗園區


邱良功墓園



特約茶室



太武山



說明

金湖的景點基本上分為兩個部分，一部分靠近金湖市區，像是森林遊樂區還有太湖，另一部份則是位在太武山周圍，如邱良功墓園及特約茶室等。如果是想要安排一日遊，可以把兩個部分都遊玩過後，若是體力無法負荷太武山周圍的行程，就可以考慮搭配金沙半天的行程。



第三篇 金沙

金沙位於金門東北部，南與金湖相鄰，北端的馬山靠近中國大陸，退潮時與角嶼僅約 1800 公尺。由於地處東北季風迎風面，風害狂烈，因此用以防風定砂的風獅爺特別多。金沙擁有豐富的文化觀光遊憩資源，如山后民俗文化村與馬山觀測站這兩處家喻戶曉的景點。



沙

金

好迪公司服装美容
美容
服装
351
投





馬山觀測所



山后民俗文化村

■ 金沙鎮景點位置示意圖



馬山觀測所

📖 本書封面

📖 目次

➤ 本篇扉頁

馬山觀測所距離對岸的角嶼僅 2100 公尺，退潮時甚至僅 1800 公尺，是金廈兩岸最靠近的據點，在過去是觀測對岸海上活動的軍事要塞，有「天下第一哨」之稱。

而在觀測所路旁的馬山播音站，是過去對大陸心戰喊話的第一線，在地人稱之為喊話站。然而隨著時代的變遷，心戰喊話現在已無必要，只有偶爾會播放流行音樂及閩南語歌曲。



馬山觀測所

金沙

【開放時間】
星期一～星期日
08:00-17:00

【地址】
金門縣金沙鎮
官澳東北角



山后民俗文化村

📖 本書封面

📖 目次

➤ 本篇扉頁

來到金沙，千萬不能錯過山后民俗文化村。身為金門最具代表、保存最完整的聚落，佔地相當廣闊，包括十六棟閩南傳統二進式建築，一棟學堂建築及一棟王氏宗祠共十八棟，合稱為「十八間」。利用原有的房子規劃禮儀、喜慶、武館等主題館，展出往日的文物，讓遊客們可以更了解金門的歷史。



【開放時間】
星期一～星期日
08：00－17：00

【地址】
金門縣金沙鎮
山后村中堡

閩式燒餅



金沙的閩式燒餅十分的有名，燒餅有鹹、甜兩種口味，鹹燒餅的外觀是圓形，而甜的是橢圓形的，鹹燒餅內餡用豬肉、蔥等製作，剛出爐的燒餅趁熱吃十分酥脆，甜燒餅的部分內餡為麥芽糖製成，口感跟太陽餅相似，不管是熱的或冷藏後都十分的好吃。

高坑牛肉麵



在第一代老闆的父親經營時，為提供在金門的軍人放假時享用小吃的料理，當時名為高坑美食部。之後逐漸轉型，其牛肉是以當地的黃牛為食材，口感肥嫩鮮美，其主打全牛料理，另外也常金門的店面中也常常可以看見高坑的豬、牛肉乾等商品。

◆ 半日行程方案

馬山觀測所



獅山砲陣地



山后民俗文化村



<https://kinmen.travel/zh-tw/travel/attraction/1339>

說明

金沙擁有豐富的文化觀光遊憩資源，有山后民俗文化村、馬山觀測站等，由於地處東北季風迎風面，風害狂烈，因此用以防風定砂的風獅爺特別多，在路上風獅爺隨處可見，成為金沙的特色。建議的行程是在金沙玩半天，再搭配金湖半日遊。

筆記欄 Note

第四篇 金寧

金寧位於金門西北方，三面環海，東與金湖相鄰，西南連接金城。金寧為縣內第一級產業發展的主要地區，除了傳統的農漁業外，近年針對地方休閒需求，以不破壞自然及保護原有生態環境為原則，積極發展休閒農、漁業。







北山古洋樓



播音牆



古寧頭戰史館



慈湖



中山林(遊客中心)

■ 金寧鄉景點位置示意圖



🏠 本書封面

📖 目次

➤ 本篇扉頁

古寧頭戰史館

古寧頭戰役結束後，開始了國、共雙方的長期對峙，至民國68年雙方砲擊止後，金門軍方便在古寧頭興建「古寧頭戰史館」。

古寧頭戰史館的外觀仿造古城堡，館外的兩側擺放著當年參加古寧頭戰役的 M5A1 戰車，館內則陳列戰利品武器、作戰文件、作戰指揮官照片、戰情大型油畫展示……等，為近代重大歷史的戰役紀錄下當時的場景。



【開放時間】
星期一～星期日
08：30－17：00

【地址】
金門縣金寧鄉
北山村古寧頭



北山古洋樓

📖 本書封面

📖 目次

➤ 本篇扉頁

北山古洋樓建於民國 17 年，商人李金魚在菲律賓經營貿易有成，返鄉建造這棟雙層大洋樓，洋樓位於路口要衝，正當北海岸進入北山聚落的入口，後方可與海岸相呼應，左轉經林厝可前進安岐，這裡不僅地勢高，視線良好，是很好的制高點。古寧頭戰役時，一度遭共軍佔領淪為指揮所，在激烈槍戰和砲轟下，國民黨軍奮勇退敵後才收回。

經歷了古寧頭大戰、八二三砲戰加上「單打雙不打」等數不清的砲彈攻勢，洋樓外充滿了密密麻麻的彈孔。如今的洋樓雖然外表殘破不堪，但因為內部一樓保存完整，已被改建成為民宿，讓遊客能夠身歷其境，彷彿還能聽見砲聲從耳邊呼嘯而過。



【開放時間】

星期一～星期日

08:00-22:00

【地址】

金門縣金寧鄉

北山村55-3號



【開放時間】

星期一～星期日

08：30－17：00

【地址】

金門縣金寧鄉

伯玉路二段 460 號

▣ 本書封面


📖 目次

➤ 本篇扉頁

中山紀念林

中山紀念林是金門縣第一座森林遊樂區，遼闊的園區裡步道縱橫，其間擁有野外劇場、烤肉區、網球區、泳池及遊客中心等設施，園區後方的三友園，廣泛地種植著松、竹、梅，優雅的禪意不言而喻。

然而，中山紀念林並不僅僅是普通的森林遊樂區，它的遊客中心亦融合了反空降堡與閩南式造型，在一片翠綠中顯得格外醒目，室內以相片、影片展示國家公園的工作內容，及金門的人文歷史、軍事遺跡、自然生態等主題，讓遊客看見今日金門的縮影。





播音牆

🏠 本書封面

📖 目次

➤ 本篇扉頁

位於北山斷崖上的北山播音牆，與馬山觀測所同為金門戰地時期用來喊話打「心理戰」的前線，用國語、閩南語廣播新聞、宣傳、評論、招降等訊息。

心理戰所使用的播音設備也是戰時首要的攻擊目標，因此高聳的北山播音牆也是掩護播音站的防禦建築。

現在播音牆仍然會進行廣播，但已經不再用來打心理戰，倒是其特殊如蜂巢的造型，不論是站在播音牆旁，或是站在斷崖下仰拍播音牆，都是很熱門拍照方式。



【開放時間】

星期一～星期日

08:00-17:00

【地址】

金門縣金寧鄉

近北山斷崖

行程 Traveled Schedule

◆半日行程方案

古寧頭戰史館



播音牆



北山古洋樓



◆全日行程方案

中山紀念林



石蚵文化館



古寧頭戰史館
播音牆
北山古洋樓

雙鯉濕地



說明

來到金寧鄉，一定會聯想到古寧頭戰役，這時不妨親身走一趟，規劃一條戰役紀念路線，感受當時戰爭的氛圍。走到結束古寧頭戰役的北山斷崖，能體會當時戰役兩方驚心動魄的攻防戰，聽聽鄧麗君向中共喊話的北山播音牆，以及看北山古洋樓牆上滿目瘡痍的彈孔……若想全面了解古寧頭戰役、作戰文件、武器等史料，可拜訪古寧頭戰史館，緬懷保衛金門的國軍。除了上述，金寧也有像雙鯉濕地這樣的自然生態園區以及體驗傳統蚵仔的石蚵文化館。

筆記欄 Note

筆記欄 Note

第五篇 烈嶼

烈嶼又稱「小金門」，位於金門本島的西方，介於金門及廈門之間。過去在國共內戰時期，具極重要的戰略位置，被稱為是「外島中的外島、前線中的前線」。烈嶼因位處戰地最前線，地理形勢險要，擁有精彩的戰地史蹟，另因離島封閉的特殊環境，較少外界的影響，自然地質及野鳥景觀相當豐富，並保有眾多的傳統閩南建築及僑鄉文化。





湖井頭戰史館



將軍堡



國姓井



烈嶼

八達樓子



金寧

金沙

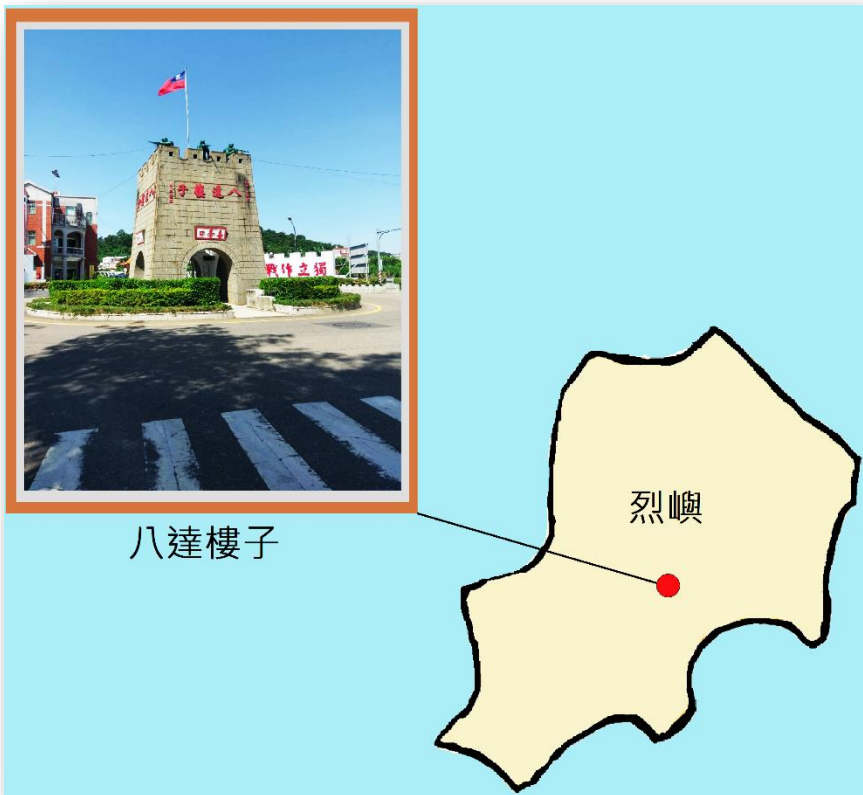
金湖

金城

九宮碼頭



烈嶼鄉景點位置示意圖



八達樓子

烈嶼

【地址】
金門縣烈嶼鄉
九井路與八青路圓環

▣ 本書封面

📖 目次

➤ 本篇扉頁

八達樓子



民國 22 年日軍以塘沽停戰協定要求長城部隊撤離長城，撤退前國軍派遣七名官兵駐守古北口，以掩護國軍撤退，這七名英勇的國軍最後雖然壯烈犧牲，但也阻擋了日軍的前進。

民國 52 年長城部隊移防列嶼時，為了紀念當時英勇的七名國軍，特別在烈嶼西宅村仿建當年長城的八達樓子，並樹立七勇士像以激勵軍心。



九宮碼頭

📖 本書封面

📖 目次

➤ 本篇扉頁

九宮碼頭是出入烈嶼唯一的港口，從這裡搭渡輪到大金門的水頭碼頭，也是烈嶼對外交通的唯一方法。

九宮碼頭最初建於民國 63 年，為方便旅客及貨物運送，目前仍在進行碼頭的拓寬和延伸。過去兩岸對抗砲火猛烈時，九宮碼頭擔負許多運輸補給的任務。

往返金門本島的客船，每半時發船一次，船行約 15 分鐘，船上還可以搭載機車同行，方便自助旅行者到烈嶼參觀遊覽。



【開放時間】

星期一～星期日

06：30－末班船離港

【地址】

金門縣烈嶼鄉

九宮碼頭



合 本書封面

書 目次

➤ 本篇扉頁

湖井頭戰史館

湖井頭突出於烈嶼西北角，距離廈門只有 5000 多公尺，與馬山、古寧頭、大膽島皆為昔日的心戰喊話基地。

民國 77 年湖井頭戰史館落成，外觀像座城池，有仿古的城垛、紅門金釘，廣場陳列著高砲、五七戰防砲和機槍等武器，突顯濃厚的戰地氣息，而館內記載了大二膽島、八二三砲戰等戰役及烈嶼防務，還有砲彈實務展示、影音等不同導覽設施，讓我們了解當年兩岸對峙的狀況。



湖井頭戰史館

烈嶼

【開放時間】

星期一～星期日

08:30-17:00

【地址】

金門縣烈嶼鄉

湖井頭村



將軍堡

📖 本書封面

📖 目次

➤ 本篇扉頁

將軍堡位在烈嶼的東面，在兩岸對峙時期是烈嶼守備據點之一，主要任務是監控大小金門之間的「金烈水道」。

整座碉堡臨海興建，成 L 型，下層共有二十四個射口，北向可監控金門港灣，南向則可監控金烈水道海域動向，碉堡上層則視野遼闊，可協助防禦大金門西海岸之海防。

隨著戰地防務解除，目前已經沒有駐軍。由金門國家公園管理處接管後把將軍堡改建成小型軍事博物館，讓遊人們能踏入戰爭前線，感受當年軍人在這狹小空間裡，日夜防禦備戰的緊張氣氛。



【開放時間】

星期一～星期日

08:00-17:00

【地址】

金門縣烈嶼鄉

上林村郊（北環道旁）



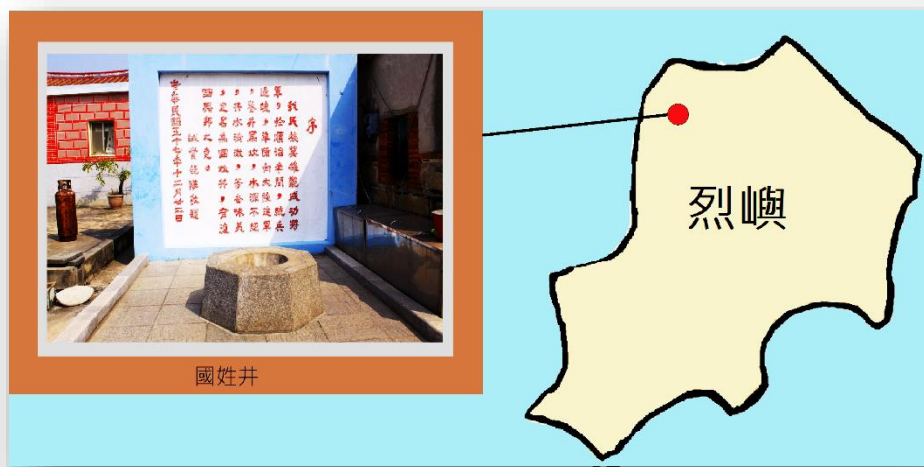
國姓井

📖 本書封面

📖 目次

➤ 本篇扉頁

鄭成功曾率兵登陸烈嶼，來到下田一帶時，兵困馬疲，而且找不到飲水，國姓爺鄭成功乃揮刀指地，命士兵循劍指處鑿井，不久果真湧出泉水，經年不竭，因此當地人尊稱此井為「國姓井」。目前井裡仍有清泉，依舊歡迎遊客汲水使用。



國姓井

【開放時間】

星期一～星期日

08:00-17:00

【地址】

金門縣烈嶼鄉

九井路旁（近西口國小）

芋頭冰



烈嶼芋頭的有名程度不輸給大甲、甲仙等芋頭產地，甚至還舉辦烈嶼芋頭季讓人們體驗挖芋頭的樂趣。

到了烈嶼絕對不能錯過的就是烈嶼的芋頭冰了，位於烈嶼黃厝的三層樓民宿的芋頭冰口感綿密，其配料有桑葚、黑糖、花生、紅豆等等，尤其桑葚吃起來酸甜不膩口，芋頭冰份量十分澎湃，夏日的金門陽光十分的強烈，來一碗芋頭冰消暑真是再適合不過了。

炸蛋鍋貼



平常大家所吃過的鍋貼大多都是一般的麵粉皮包裹住內餡，然而蛋汁作為外皮包裹鍋貼不知道大家有沒有看過呢？

烈嶼炸蛋鍋貼是以蛋汁為底將鍋貼包裹住，剛從煎鍋端起的鍋貼，蛋汁的香氣洋溢全場，而一口咬炸蛋鍋貼的當下可以體驗到三種不同層次的口感，第一口先嘗到蛋的酥脆外皮後，在嘗到麵粉皮以及肉汁的美味，最後的層次則是豬肉內餡。值得一提的是豐滿美味又澎湃的內餡，店家可真是下足了本啊！

行程 Traveled Schedule

◆ 半日行程方案

九宮坑道



八達樓子



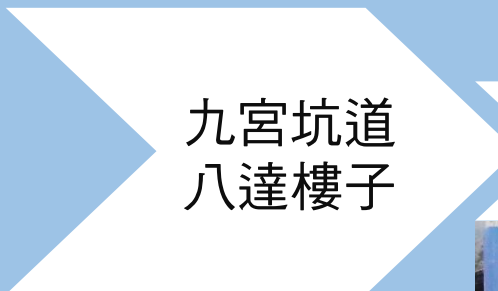
湖井頭戰史館



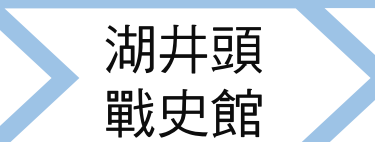
將軍堡



◆ 全日行程方案

九宮坑道
八達樓子

國姓井

湖井頭
戰史館鐵漢堡
將軍堡

說明

烈嶼鄉又名小金門，是金門唯一的離島鄉，往來烈嶼只能靠渡輪接駁，從大金門的水頭碼頭至九宮碼頭大約15分鐘，而在烈嶼島上的交通方式建議是騎機車。烈嶼最為特別的是，當地信仰的守護神是風雞，是烈嶼特有的民間信仰之一，在遊玩時不妨多留意。關於行程安排的部分，如果只有半天的時間，建議把大景點如九宮坑道、湖井頭戰史館、將軍堡走完，若是有一整天的時間可以運用，可以在行程中加入國姓井、鐵漢堡等景點。

第六篇 附篇





附篇一：金門觀光公車

基本上在金門島的交通主要以機車或公車為主，機車的優點是可以自由決定要到哪個景點，但是距離如果較長的話，則建議搭乘公車會比較輕鬆，不過公車的缺點是耗時較長，且金門的公車並不好等，大約是半小時到一個小時一班，若是覺得騎機車或搭公車都很麻煩的話，那推薦搭乘金門的觀光公車。

如果到了金門以後只是想放空不想規劃行程，那可以試著搭乘金門的觀光公車，觀光公車總共分成A B C D四條路線，分成上午下午發車，每條路線大約都是半天的行程，讓你可以遊遍金門的各大著名景點。

建議

適合初次造訪金門者



▲臺灣好行：金門觀光公車路線圖 [1]

1 圖片來源：<http://www.trend-newlife.com/2013/11/28/%E5%8F%B0%E7%81%A3%E9%9B%A2%E5%B3%B6%E4%B9%9F%E5%A5%BD%E8%A1%8C-%E5%8F%B0%E7%81%A3%E5%A5%BD%E8%A1%8C%E9%A6%96%E7%99%BC%E9%87%91%E9%96%80-%E5%9B%9B%E6%A2%9D%E8%B7%AF%E7%B7%9A%E4%B8%80%E6%AC%A1/>

◆ A線／金門城珠山線

※發車時間：

每日上午08：30，全程3小時30分，共計15公里

※路線：

金城車站（起）→金城衛生所→西門里公所→體育館→莒光樓→空中大樓→導覽明遺老街（金門城）舊西門→古崗湖→珠山→體育館→導覽後浦城區西門里公所→金城衛生所→金城車站（終）

◆ B線／古寧頭戰場線

※發車時間：

每日下午13：30，全程3小時52分，共計21公里

※路線：

金城車站金城民防坑道入口（起）→體育館→西門里公所→金城民防坑道出口管→金城衛生所→救國團→光前廟→林厝→古寧頭戰史館→雙鯉湖溼地自然中心→慈湖觀景台→救國團→金城衛生所→西門里公所→體育館→金城車站（終）

◆ C線／太武金沙線

※發車時間：

每日上午08：30，全程3小時32分，共計25公里

※路線：

山外車站（起）→太武公園→高坑→斗門登山步道口→蔡厝→金沙水庫→導覽沙美老街沙美車站→（萬安堂側邊路口）沙青路→西門鹽場文化館→馬山觀測所→山后民宿文化村→屏東（文康中心）→山外車站（終）

◆ D線／榕園太湖線

※發車時間：

每日下午13：30，全程3小時13分，共計25公里

※路線：

山外車站（起）→俞大維紀念館榕園、八二三戰史館→金門陶瓷博物館陶瓷館→瓊林聚落（里公所前）→瓊林聚落（六世宗祠前）→乳山遊客中心→成功→金門陶瓷博物館陶瓷館→山外車站（終）

附篇二：金門公車之旅舉隅

金城車站

起站	迄站	繞經地點	路線	時刻
金城	山外	幹線公車	紅 1	0600、0705、0720、0800 1040、1210、1305、1435 1655、1750、1930、2030
金城	山外	民航站 太武公園	藍 1	0730□、0830、0930、1030 1130、1230、1330、1430 1530、1630、1740□ □：繞環保局
金城	山外	榜林 瓊林	2	0645、0740、0820、0925 1020、1125、1325、1500 1615、1720、1910、2050 2120
金城	山外	珠山 民航站	3	0600*、0700、0800、0900 1000、1100、1200、1300 1400、1500、1600、1700 1800、1900、2000 *：不繞民航站
金城	沙美	高坑 斗門	5	0640FPN、0715FPN、0815 0855 §、1115、1205 §、1700 1735N §、1830N、1915N 1950N F：行駛環島北路 P：不繞后沙 N：不繞地政局 §：繞文化園區、課業期間加繞金門大學
金城	沙美	劉澳 呂厝	5 A	0830、0940P、1030、1325P 1420、1520 §、1610 1820ENP E：不繞劉澳、鶯山廟 P：不繞后沙 N：不繞地政局 §：繞文化園區、課業期間加繞金門大學
金城	金門城	先經官裡	6	0735@、0925@、1015、1150 1235@、1425、1520、1605 1630、1740%、1900L% @：去程北堤路經浯江橋、回程繞城區 %：不繞翟山坑道 L：繞水頭村莊

起站	迄站	繞經地點	路線	時刻
金城	金門城	先經水頭	6 A	0620%、0705%、0825、1050 1350、1755% %：不繞翟山坑道
金城	水頭	水試所	7	0630、0730、0830、0930 1030、1130、1230、1330 1430、1530、1630、1735 1830、1930、2030A、2130 A：回程繞古崗
金城	水頭	夏墅	7 A	0700、0800、1000、1200 1300、1400、1600、1705 1805、1900
金城	水頭	夏墅 后豐港村內	7 B	0900、1100、1500
金城	後湖	珠山 和平新村	8	0745、0835、0910、1450 1545、1645、1720Z Z：課業期間加繞城區
金城	古寧	古寧頭戰史館 慈湖	9	0845◇、0930◇、1115◇ 1430、1545 ◇：先行駛衛生所（上午班次左繞、下午班次右繞）
金城	湖寧	湖寧	10	0555、0710、0820、0945 1145、1340、1510、1650 1750、1830
金城	頂寧	頂寧	11	0555&、0645&、0910、1040 1215、1410、1620、1710 1810、1915 &：不繞南山
金城	隴口	隴口	12	0635、0755、1000、1045 1125、1445G、1640G G：先行駛東堡（上午班次右繞、下午班次左繞）

山外車站

起站	迄站	繞經地點	路線	時刻
山外	金城	幹線公車	紅 1	0615、0630、0720、0735 0840、0900、1000、1210 1305、1500、1600、1635 1740、2020、2100
山外	金城	太武公園 民航站	藍 1	0730□、0830、0930、1030 1130、1230、1330、1430 1530、1630、1730□ <small>□：繞環保局</small>
山外	金城	瓊林 榜林	2	0700、0810、0940、1050 1125、1535、1800、1840 1915、2030
山外	金城	民航站 珠山	3	0600*、0700、0800、0900 1000、1100、1200、1300 1400、1500、1600、1700 1800、1900、2000 <small>*：不繞民航站</small>
山外	沙美	碧山	18	0600、0635T、0710、0740 0840、1000、1110、1240 1400、1525、1600、1625 1740、1830、1940 <small>T：不繞碧山</small>
山外	沙美	蔡厝	18A	0805、0920、1040、1130 1200、1320、1505、1540 1640、1710、1800
山外	沙美	金剛寺	27	0830、1110Ω、1350Ω、1705 <small>Ω：繞民航站</small>
山外	料羅 溪邊	料羅 溪邊	19	0700、0830KR、0930、1000KR 1200、1240J、1340KR、1430 1615、1730KRX、1815KRX 1910X <small>J：不繞溪邊 K：繞復國墩 R：繞峰上 X：回程不繞料羅、新頭</small>

起站	迄站	繞經地點	路線	時刻
山外	復國墩 峰上	復國墩 峰上	20	0555VQ、0650U、0720V 1110Q、1535、1640 Q：繞料羅 U：不繞復國墩 V：不繞峰上
山外	田浦	田浦	23	0630、0725、0850、0940 1035、1200△、1305、1520 1620、1700△、1820 △：繞林務所
山外	山后	東山前	25	0755、0930、1020、1150 1430、1615

起站	迄站	繞經地點	路線	時刻
沙美	金城	高坑 斗門	5	0600FPN、0720FPY、0920 § 1030、1200、1410 §、1615F 1710、1740N、2010N、2030N F：行駛環島北路 P：不繞后沙 N：不繞地政局 Y：不繞浦邊 §：繞文化園區、課業期間加繞金門大學
沙美	金城	劉澳 呂厝	5 A	0755、0835、0940P、1120 1230 §、1330P、1510 § 1820ENP、1915EN E：不繞劉澳、鶯山廟 P：不繞后沙 N：不繞地政局 §：繞文化園區、課業期間加繞金門大學
沙美	山外	碧山	18	0630、0700T、0740、0900 1040、1250、1420、1600 1635、1710、1745、1810 1900、2000 T：不繞碧山
沙美	山外	蔡厝	18 A	0810、0920、1010、1125 1210、1305、1535、1610 1700、1830、1905
沙美	山外	金剛寺	27	0900F、1200F Ω、1440F Ω 1745F F：行駛環島北路 Ω：繞民航站
沙美	山后	碧山	31	0630、0735、0910、1140 1240、1350、1500、1600 1635、1710、1825
沙美	青嶼	馬山	32	0555+、0700+、0840、0950 1030H+、1210、1410、1545 1630、1745+、1900H+ +：不繞馬山 H：繞山西、山后

金門公車行程示例

建議

適合熟悉且多次造訪金門者

◆第一天

※路線：

金門機場（藍1、3、金城、山外）>> 金城車站 >> 東門市場
>> 模範街 >> 金城鎮總兵署 >> 邱良功古厝 >> 金城車站（3、6、8）
>> 莒光樓 >> 建功嶼 >> 延平郡王祠（搭乘 7B 返回金城車站）

◆第二天

※路線：

金城搭乘公車（藍1、紅1、2）>> 山外車站（飯店、民宿登記）
>> 小徑 >> 特約茶室 >> 邱良公墓園 >> 午餐（蛋香蛋狗）
>> 於小徑乘車（藍1）>> 太武山 >> 太武公園（藍1）
>> 山外車站（晚上可於山外市區用餐、逛昇恆昌）

◆第三天

※路線：

山外車站（25）>> 山后民俗文化村 >> 金沙市區（5）
>> 金城鎮（10）>> 北山古洋樓（留宿）>> 古寧頭戰史館
>> 播音牆 >> 北山古洋樓（留宿）

◆第四天

※路線：

北山古洋樓（10）>> 金城享用早餐、民宿登記（7）
>> 水頭碼頭 >> 乘船到烈嶼 >> 九宮碼頭 >> 將軍堡 >> 鐵漢堡
>> 黃厝（午餐）>> 湖井頭 >> 八達樓子 >> 九宮碼頭
>> 返回金門本島（7）>> 金城 >> 慈湖

◆第五天

※路線：

金城（早餐）>> 金城車站 >> 金門機場 >> 賦歸

附篇三：金門推薦行程舉隅， 以五天四夜為例

◆第一天／交通：飛機、步行、機車

租機車

松山機場



飯店

北門市場



鎮總兵署



邱良功古厝



莒光樓



延平郡王祠



建功嶼



飯店
休息

搭乘上午的班機至金門，抵達金門後前往金城鎮（飯店處）放置行李，之後於市場享用午餐並且開始逛周邊古蹟圈（模範街、總兵署、邱良功古厝皆在市場附近），模範街中有一排商圈有販賣冰淇淋、一條根、雜貨等，可以邊購買小禮品邊散步，總兵署與邱良功古厝間有一條雜貨店街更是在台灣很難見到的，接下來我們即可前往機車行租機車前往莒光樓，若當日天氣好且無霧的狀態下可以直接遠眺廈門的高樓大廈，隨後抵達延平郡王祠以及建功嶼，當建功嶼漲潮時無法過去，若去的時機剛好趕上退潮就可以從浮出的石板路上直通建功嶼，下午可以在建功嶼吹海風、等日落風景十分優美。

建議

適合二次以下造訪金門者

◆第二天／交通：機車

八二三戰史館




太武山



午餐
蛋香蛋狗



邱良功墓園



特約茶室



柳營步兵
軍事體驗園區



飯店
休息

一早從金城鎮出發後前往八二三戰史館參觀當年戰爭何其壯烈的史蹟以及悼念先賢勇士後再前往旁邊的俞大維將軍紀念館，預計行程一個小時半，行程結束後趁著尚未中午前往太武山預計上下山時間共兩個小時，中午騎車前往小徑村合泉小吃部用餐（蛋香、蛋狗）後前往邱良功墓園（店面旁）參觀墓園（石像、石碑）、特約茶室（了解國軍撤退前軍中樂園的歷史），最後再前往柳營步兵文化體驗區（須提前預約）體驗園區內設施（高空走鋼索、攀岩、模擬槍戰等），晚上返回金湖（飯店）。

◆第三天／交通：機車

山后民俗文化村



金沙市區 [2]



午餐

馬山觀測所 [3]



中山林



古寧頭戰史館



播音牆



北山古洋樓



飯店
休息

早上從金湖出發前往山後名俗文化村（體驗文化村內閩式建築群的壯觀）、以及特色小吃（蚵仔煎）後，再前往金沙鎮市區（花燈街、沙美萬安堂起源地紀念公園、午餐）逛，接下來前往馬山觀測所，它離中國僅2公里的距離，十分的近，體驗完隱蔽、神秘的觀測所後再前往中山林（內有自行車博物館、也可租借自行車繞林園）體驗金門林地生態，下一站就是古寧頭戰史館，其外展出戰車、以及一位英勇戰士的銅像，內部則有不少描繪戰爭畫面的油畫、電子書、武器展示等，最後來到了古寧頭海岸邊的播音牆，看夕陽之於也體細心體會當年國共抗站心戰喊話的遺址，晚上來到了著名的北山古洋樓（此洋樓在抗戰期間曾被國、共軍數度爭奪，牆外有不少彈孔與斑駁，如今已改建成民宿）。

2 圖片來源：<https://kinmen.travel/zh-tw/travel/attraction/1450>

3 圖片來源：<https://kinmen.travel/zh-tw/travel/attraction/546>

◆第四天／交通：機車、輪船



飯店
休息

早上從金寧出發前往水頭，搭乘往列嶼的船到九宮碼頭後，沿著環島公路逆時針繞列嶼，首先體驗將軍堡站上頂多可以眺望無盡的海景，再前往黃厝的鐵漢堡、勇士堡（其內部有地雷體驗區以及地道、展示廳等）體驗畢後於黃厝或附近用膳後前往湖井頭戰史館（內部除了展示兩岸間的戰爭外亦有不少當年當兵的電話亭、錄音介紹系統等，也有網遠鏡可以直接看往大陸地區），接下來沿著環島步道會經過陵水湖、八達樓子等，最後回到九宮，搭船返回大金門後前往慈湖看日落（以及慈湖三角堡），最後返回飯店休息。

4 圖片來源：<https://kinmen.travel/zh-tw/travel/attraction/1348>

5 圖片來源：<https://www.taiwanviptravel.com/peichia77/>

6 圖片來源：<https://kinmen.travel/zh-tw/travel/attraction/511/>

7 圖片來源：<https://kinmen.travel/zh-tw/travel/attraction/508>

◆第五天／交通：飛機、機車、公車



自住宿地點乘坐公車抵達金城市區的金城車站後，再從金城車站轉乘公車去金門機場返回臺灣，抵達機場後可開始進行報到程序以及行李托運，通關後可以去逛逛免稅店並購買伴手禮，等到班機起飛時便平安賦歸。

8 圖片來源：<https://kinmen.travel/zh-tw/travel/attraction/1626>

筆記欄 Note

附篇四：金門住宿地舉隅

北山古洋樓（金寧）

民宿位於金寧鄉，坐落在一座歷史悠久的古老建築內，到處都有傳統的金門元素，保留了當地的歷史遺跡。北山古洋樓於古寧頭戰役時，曾被共軍佔領作為指揮所，是目前金門島上唯一曾經被共軍設立指揮所的建築物，老舊的牆垣上保有當年交戰時遺留下來的槍砲彈孔痕跡，是當年激烈戰爭的歷史見證。在經過整修後，維持北山古洋樓的外觀，並內部巧妙地新舊融合，提供現代與舒適的設備，讓旅人能夠以低廉的價格，體驗歷史建築的活化再利用。



地址 ◆ 金門縣金寧鄉北山村 55-3 號

龍門客棧（金寧）

龍門客棧民宿是位於金寧的特色民宿，閩南式建築外觀帶來懷舊的記憶，公共空間內維持著仿古的佈置，不論是穿堂或是大廳，都讓人彷彿穿梭在電視劇中，回到那最純真的時代。這裡有著樸實的風情與古城的記憶，四周飄散著漫活的悠閒氣息，讓人感到心曠神怡。民宿周邊鄰近北山古洋樓、慈湖落日觀海平台等來到金門必遊景點，讓旅人在安排行程上無負擔。



▲ [9]

地址 ◆ 金門縣金寧鄉古寧村林厝 3 號

9 圖片來源：<https://longmen.ego.tw/>

校長的家（金城）

校長的家是金門少有的三落大厝整修而成，也是珠山聚落規模較大的建築之一，早期原本是珠山聚落的小學部。經過金門國家公園整修後，共有前中後三個大廳三個庭院以及六間套房民宿以綠色民宿為主題，從用原有的石塊再利用進行整修到以綠色手染布做整體佈置，並推動單車生態旅遊，成為結合了綠能、樂活、環保、健身的古厝民宿，不但兼具古厝的美感、文化歷史的傳承，同時也注重現代人休閒養生的新觀念。



▲ [10]

地址 ◆ 金門縣金城鎮珠山 17 號

模範的家（金城）

由於鄰近金門著名景點模範街，因而以此為命名。民宿坐落於金門最熱鬧的地區金城鎮，民宿的後方就是金城車站，金城車站有提供遊客搭乘觀光公車與單景點線的服務，同時也有提供單車讓遊客免費借用，在民宿附近有邱良功古厝、金門鎮總兵署、東門市場等，不管是遊玩、交通、飲食都相當的方便。



▲ [11]

地址 ◆ 金門縣金城鎮菜市場路 45 號

10 圖片來源：<https://kinmen.fun-taiwan.com/HouseDetailView.aspx?hid=013-i004>

11 圖片來源：<https://kinmen.travel/zh-tw/accommodation/details/1526>

叮叮單車民宿（金湖）

叮叮單車民宿座落於山外聚落，距離山外車站及便利商店僅需5分鐘，享有背倚太武山，前傍水源大潭的絕佳自然環境，不但座擁景致宜人的山光水色，更享有往來便利的交通地理位置。旅人們可踩著緩慢的步調，到民宿周邊踏青漫遊，欣賞聚落內傳統建築的紅磚雕樑，感受樸實風情；或輕踩單車，逛遊金湖的風光美景、尋訪舊時的歷史遺跡。



▲ [12]

地址 ◆ 金門縣金湖鎮山外里 12 號

12 圖片來源：<https://www.taiwan2go.com/Hotel/vNo255299>

筆記欄 Note

第七篇 總結





很感謝閣下能花一些寶貴時間去閱讀由我們4人團隊所設計的電子書「看見金門，戰地風情之旅」。在此書，我們總結了在當時春假前往金門田野調查的心得，並非單純的走馬看花，而是去深度了解金門在地特色，例如北山古洋樓，此樓綜合了閩式及南洋的建築文化。另外曾是昔日國共內戰後期所爭奪之地，到了近年，結合觀光文化，轉型為民宿，感受當年戰火的震撼。

本電子書透過多方面史料，從東晉到清代乃至於民國政府金門歷史發展的過程，民國政府的部份則以照片及文字描述來呈現出當時的戰地文化。以照片文字的方式來表現是因為近代所遺留下來的古蹟保存良好，首次參觀或從沒踏進的人都對金門有初步的了解。

另外，此書記載了金門每個區域的地道美食，如邱良功墓園附近的蛋香蛋狗、炒泡麵等。烈嶼的炸蛋鍋貼更是當地有名的平價美食，最能代表金門的美食非石蚵莫屬。除此之外，金門的市場特色是早上及下午會人流較多，而在中午及晚上時分相對少。據當地人的介紹，金門人的習慣是一大早去菜市場買當天新鮮材料，回家好好料理，故此甚少外出用膳。所以下午的人流都是以觀光客為主。

最後，此書的設計原意不僅是一般的歷史旅遊書如此簡單，而是希望借此帶出古蹟保存與未來可持續發展的反思，以金門的古蹟保育政策為例，現在城市化過度發展，附近的古蹟可能受發展而被犧牲，繼而被世人所遺忘。但金門卻是少數可以將古蹟跟城市發展並存的地方。

像浯江書院，以前讀書人學習地方，隨着時代改變，書院從春風化雨漸變成歷史傳承。雖然它位於金城都市中心，附近有中正國小，但並沒有因此被埋沒歷史洪流之中。從金門的例子，我們可以探討世界各地的古蹟問題。以中國為例，它的長江三峽工程使白帝城周邊的道路遭受淹沒，要以船隻代替來回。在遊歷古蹟的同時，一方面慶幸沒有被受破壞，一方面也要思考我們要如何運用自身的力量去保育它們。

看見金門

 **KINMEN** 

金門
KINMEN



金門這麼大，
我……想去看看